

Bilder und Eindrücke – 6 Tage Wanderung auf RheinBurgenWeg



Bilder und Eindrücke von Tour vom 02.06.2026 – 07.06.2026.....	1
Tag 1 von Bingen nach Trechtingshausen	2
Tag 2 von Trechtingshausen nach Bacharach	5
Tag 3 von Bacharach nach Oberwesel.....	6
Tag 4 von Oberwesel nach Hirzenach.....	7
Tag 5 von Hirzenach nach Boppard.....	8
Tag 6 von Boppard nach Koblenz	9

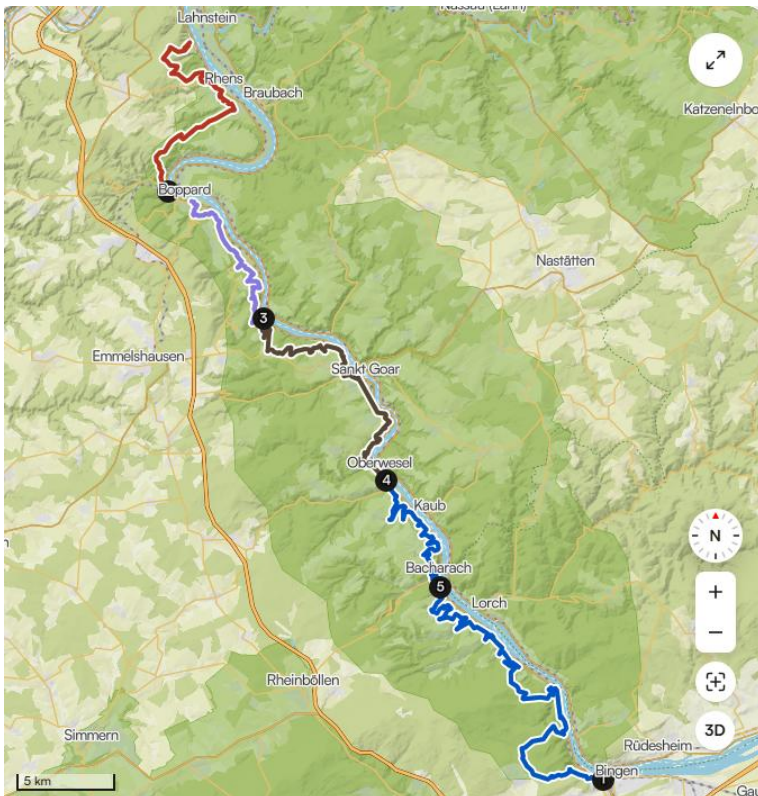
Bilder und Eindrücke von Tour vom 02.06.2026 – 07.06.2026

Dieses Dokument ist ein Teil des Artikels in unserem Blog. Lesen Sie bitte für Informationen zum Konzept unseres Service-Angebotes den [Artikel im Blog](#) und unsere Webseite zum Service „[NaturImpuls – das Outdoor-Format für Unternehmensentwicklung](#)“.

Zum Artikel im Blog: [Teambildung auf Rheinburgenweg: Ein Abenteuer erleben](#)

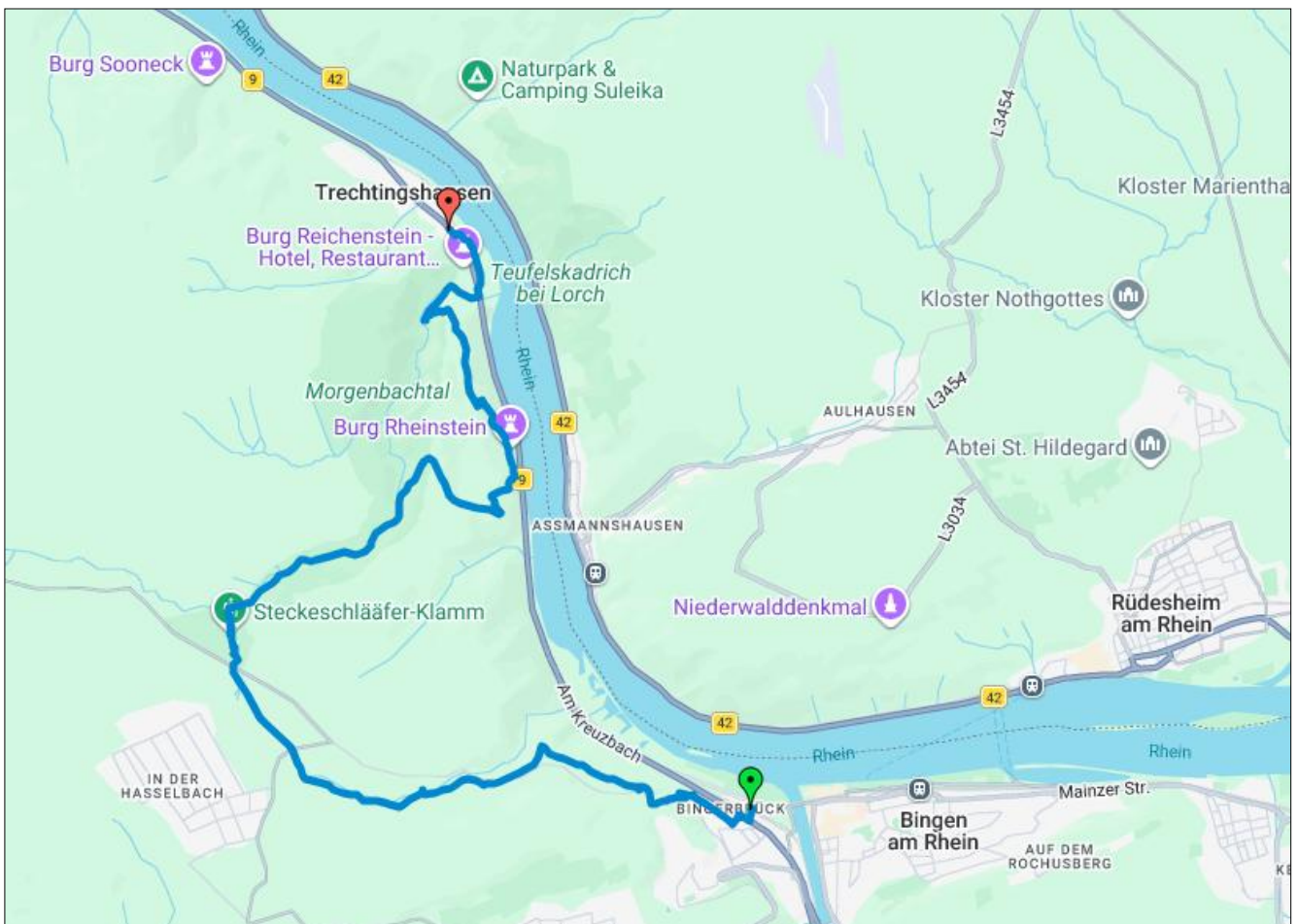
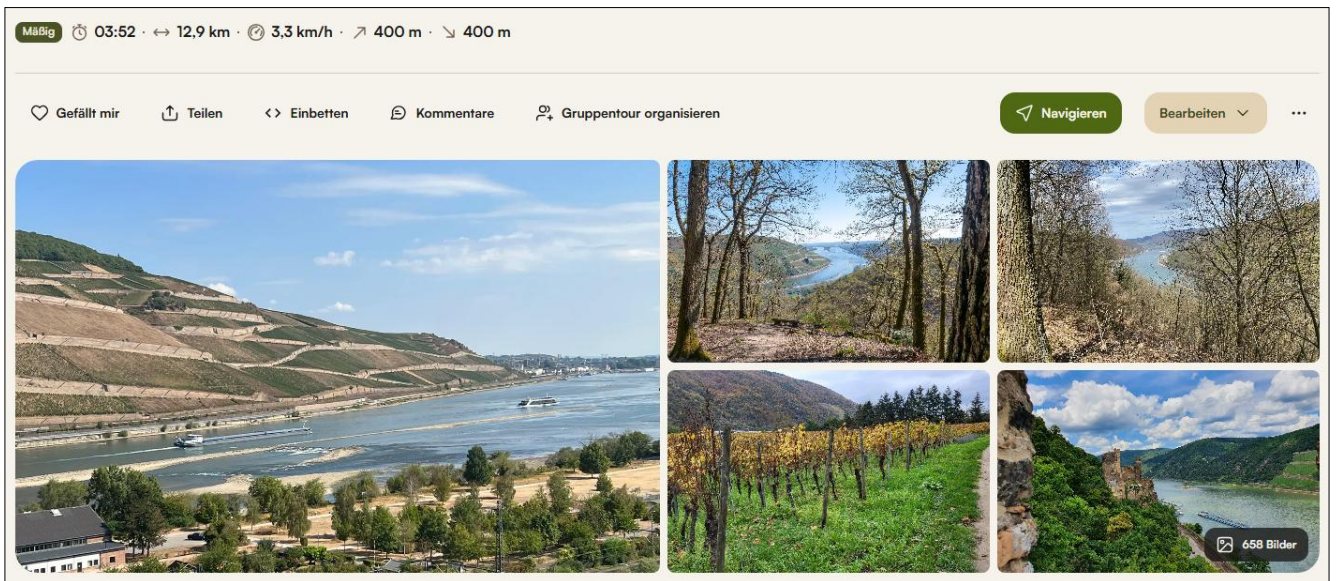
Gesamtstrecke – über 6 Tage von Bingen bis Koblenz

(100 km,  3.110 m,  3.150 m)



Bilder und Eindrücke – 6 Tage Wanderung auf RheinBurgenWeg

Tag 1 von Bingen nach Trechtingshausen




[Link auf Komoot](#) | [Link in Google Maps](#)

Bilder und Eindrücke – 6 Tage Wanderung auf RheinBurgenWeg

Bilder Tag 1

Bild 1



Genau wie diese Tafel dir den Weg entlang des Flusses weist, bieten klare Projektstrukturen die nötige Orientierung bei der Einführung von KI oder Prozessoptimierungen.

- **Den Überblick sichern:** Wer die Karte versteht, verläuft sich nicht. Transformation braucht deine aktive Mitgestaltung, um die Richtung mitzubestimmen.
- **Neue Perspektiven einnehmen:** Der Blick über den Rhein zeigt, dass sich hinter dem Horizont neue Chancen und effizientere Wege verbergen.
- **Gemeinsam starten:** Jede große Wanderung beginnt mit dem ersten Schritt am Ufer. Bring deine Ideen jetzt in unsere Optimierungsprojekte ein!

Bild 2



Die richtige Richtung wählen - Das Bild zeigt einen hölzernen Wegweiser vor einer alten Steinmauer, der in verschiedene Richtungen zeigt – unter anderem zum Rheinburgenweg, zum Prinzenkopf und zurück zum Binger Hauptbahnhof.

- **Entscheidungen aktiv mitgestalten:** An Kreuzungen entscheiden wir, welchen Pfad wir einschlagen. Bring deine Expertise ein, um den besten Weg für unsere digitalen Prozesse zu wählen.
- **Etappenziele im Blick behalten:** Ob 0,1 km oder 17,9 km – jeder Meilenstein in einem Transformationsprojekt zählt und bringt uns dem Gesamtziel näher.
- **Sichtbare Wegweiser nutzen:** Die Schilder zeigen, dass bereits Pfade für uns geebnet wurden. Nutze neue KI-Tools als Orientierungshilfe, um deine tägliche Arbeit effizienter zu machen.

Bild 3



Brücken bauen in die Zukunft – Mutig vorangehen bei der Gestaltung neuer, digitaler Wege.

Vertrauen in die Konstruktion - Diese Konstruktion verbindet zwei Ufer und ermöglicht es, tiefe Schluchten sicher zu überqueren.

- **Neues Terrain mutig betreten:** Der Schritt auf eine Hängebrücke erfordert im ersten Moment etwas Mut. Genau so verhält es sich mit neuen KI-Systemen – traue dich, sie auszuprobieren!
- **Verbindungen aktiv mitgestalten:** Transformationsprojekte sind die Brücken zwischen alten Abläufen und moderner Effizienz. Gestalte diese Verbindung aktiv mit, damit sie stabil trägt.
- **Den sicheren Halt nutzen:** Auch wenn der Weg schwankt, bieten die Seile links und rechts festen Halt. In unseren Optimierungsprojekten lassen wir dich nicht allein – das Team fängt dich auf.

Bilder und Eindrücke – 6 Tage Wanderung auf RheinBurgenWeg

Bild 4



Altes Handwerk trifft auf neue Ideen – Kreativität und Teamgeist als Schlüssel zum Erfolg.

- **Aus dem Gewohnten Neues erschaffen:** So wie der Schnitzer eine einzigartige Figur formt, optimieren wir in Projekten bestehende Prozesse. Deine Ideen sind das Werkzeug für diesen Wandel!
- **Humor und Gelassenheit bewahren:** Transformation und die Einführung von KI bringen Veränderungen mit sich. Mit einer positiven und offenen Einstellung meistern wir diese Schritte im Team viel leichter.
- **Inspiration aktiv einbringen:** Oft sind es die unerwarteten Entdeckungen am Rand, die uns auf die besten Ideen bringen. Teile deine kreativen Ansätze für unsere Optimierungsprojekte!

Bild 5



Historische Fundamente nutzen, um die Zukunft zu sichern – Beständigkeit und Fortschritt hand in hand.

Das Bild zeigt die majestätische Burg Rheinstein

- **Erfahrung als Fundament nutzen:** Eine Burg steht auf festem Grund. Unsere bestehenden Kernkompetenzen sind die Basis, auf der wir neue KI-Technologien sicher aufbauen.
- **Den Weitblick der Pioniere einnehmen:** Von den Burgzinnen aus hatte man stets den strategischen Überblick. Gestalte Optimierungsprojekte aktiv mit, um deinem Team diesen Weitblick zu sichern.
- **Zukunftssicher aufstellen:** Auch historische Bauwerke wurden über die Jahrhunderte immer wieder modernisiert, um zu überdauern. Deine proaktive Mitarbeit sorgt dafür, dass unsere Prozesse fit für die Zukunft bleiben.

Bild 6



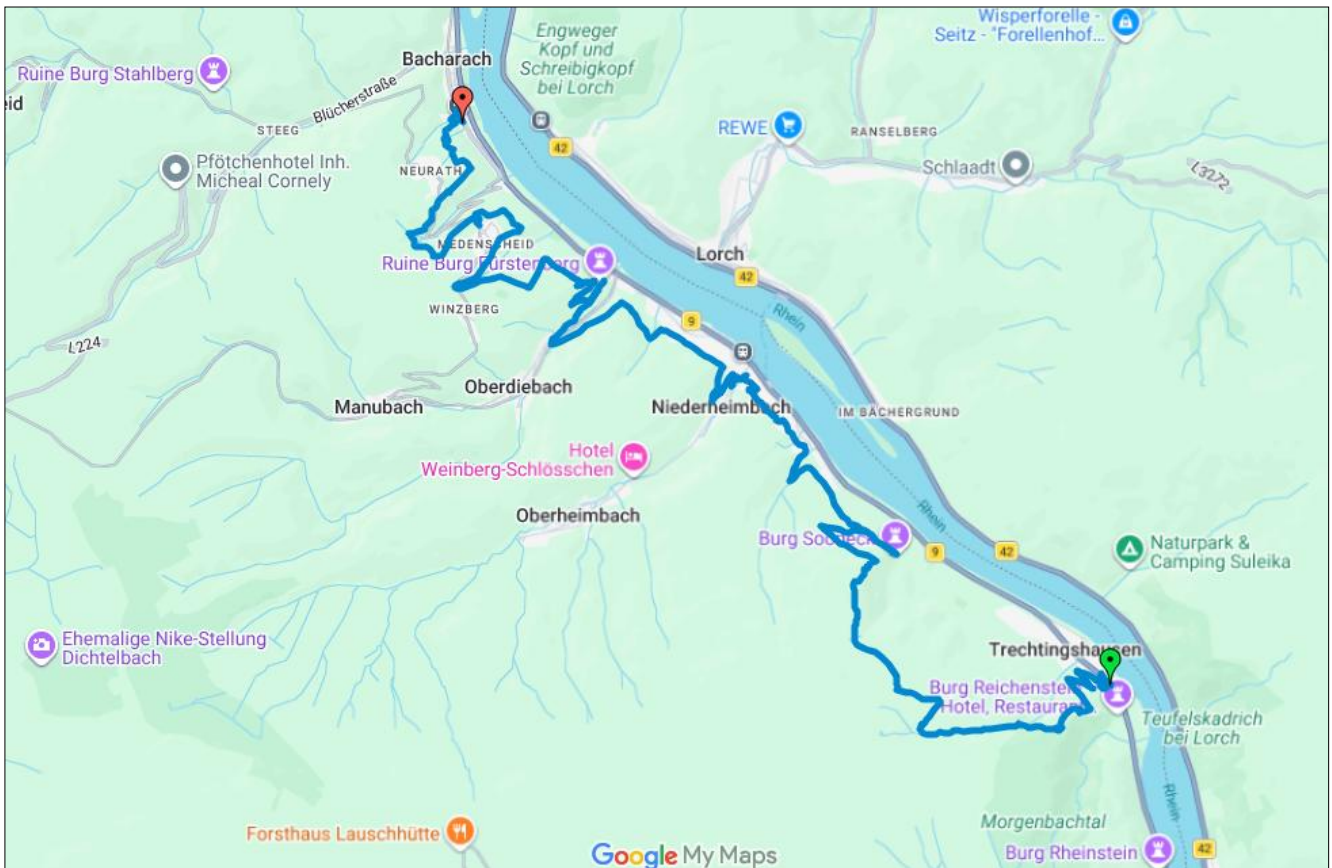
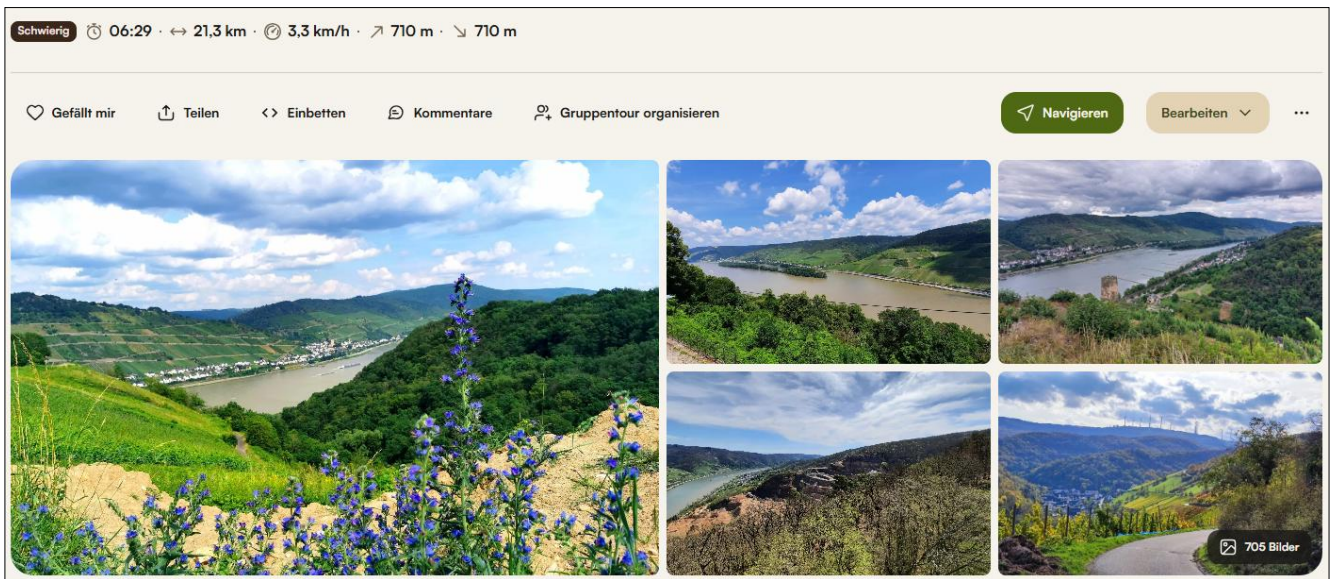
Raum für Austausch und Vernetzung – Gemeinsam an einem Tisch die digitale Transformation gestalten.

Gemütlicher, idyllischer Innenhof einer Straußwirtschaft in Bacharach

- **Den Dialog aktiv suchen:** Große Veränderungen gelingen nie im Alleingang. Nutze den Austausch an unserem virtuellen Projektstisch, um deine Ideen für neue KI-Tools einzubringen.
- **Das Netzwerk stärken:** So wie die Tische in diesem Hof eng beieinanderstehen, verbindet ein Transformationsprojekt verschiedene Abteilungen.
- **Erholung und Fokus verbinden:** Eine gute Rast gibt Kraft für die nächste Etappe. Bring deine frische Energie nach einer Denkpause direkt in unsere aktuellen Optimierungsprojekte ein.

Bilder und Eindrücke – 6 Tage Wanderung auf RheinBurgenWeg

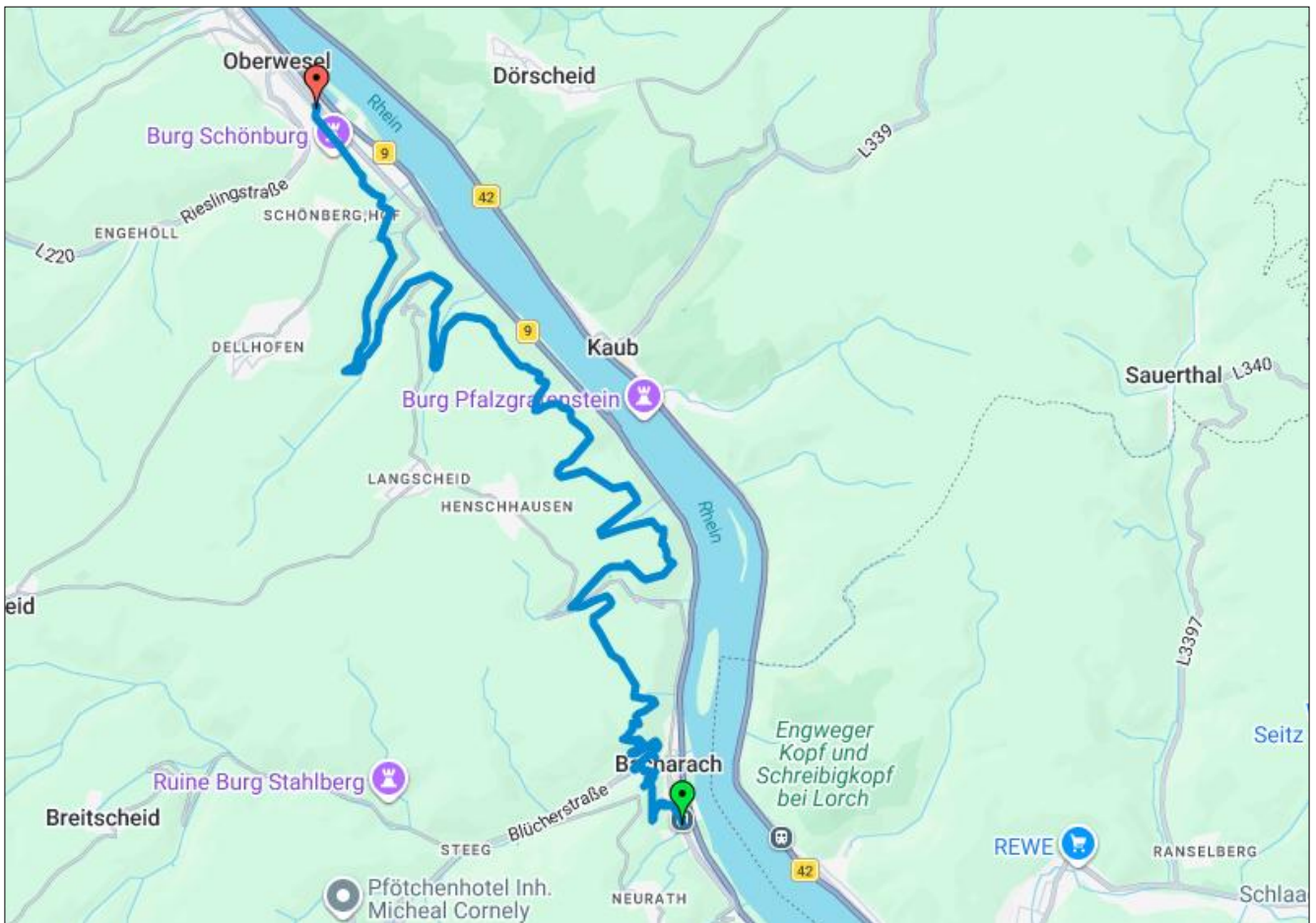
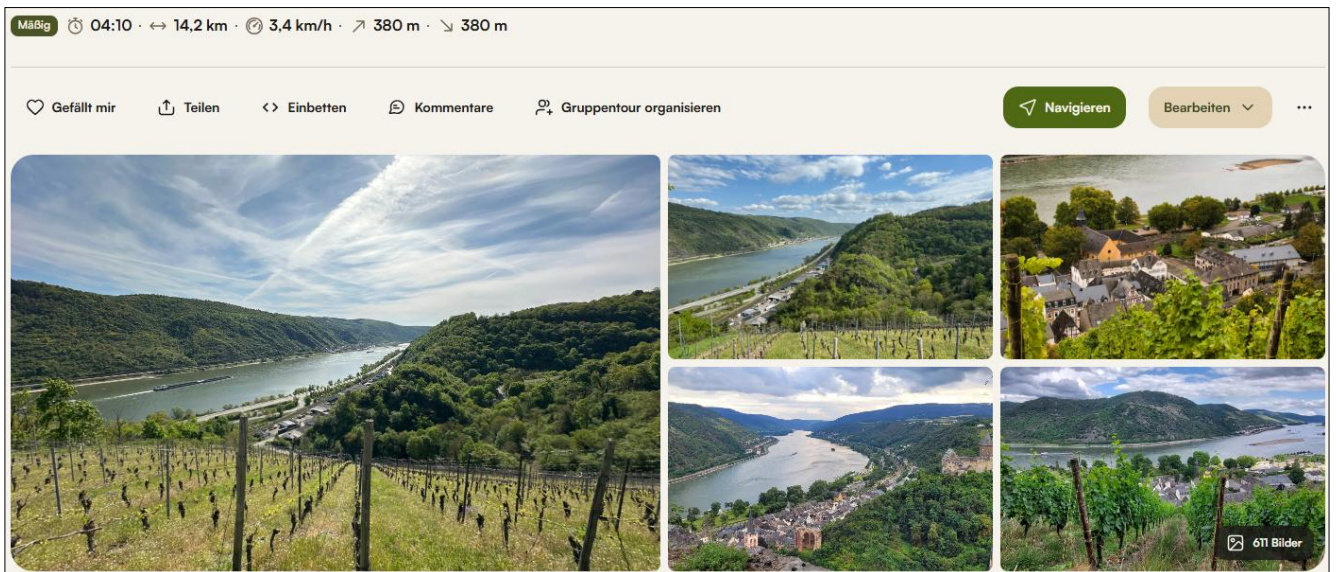
Tag 2 von Trechtingshausen nach Bacharach



[Link auf Komoot](#) | [Link in Google Maps](#)

Bilder und Eindrücke – 6 Tage Wanderung auf RheinBurgenWeg

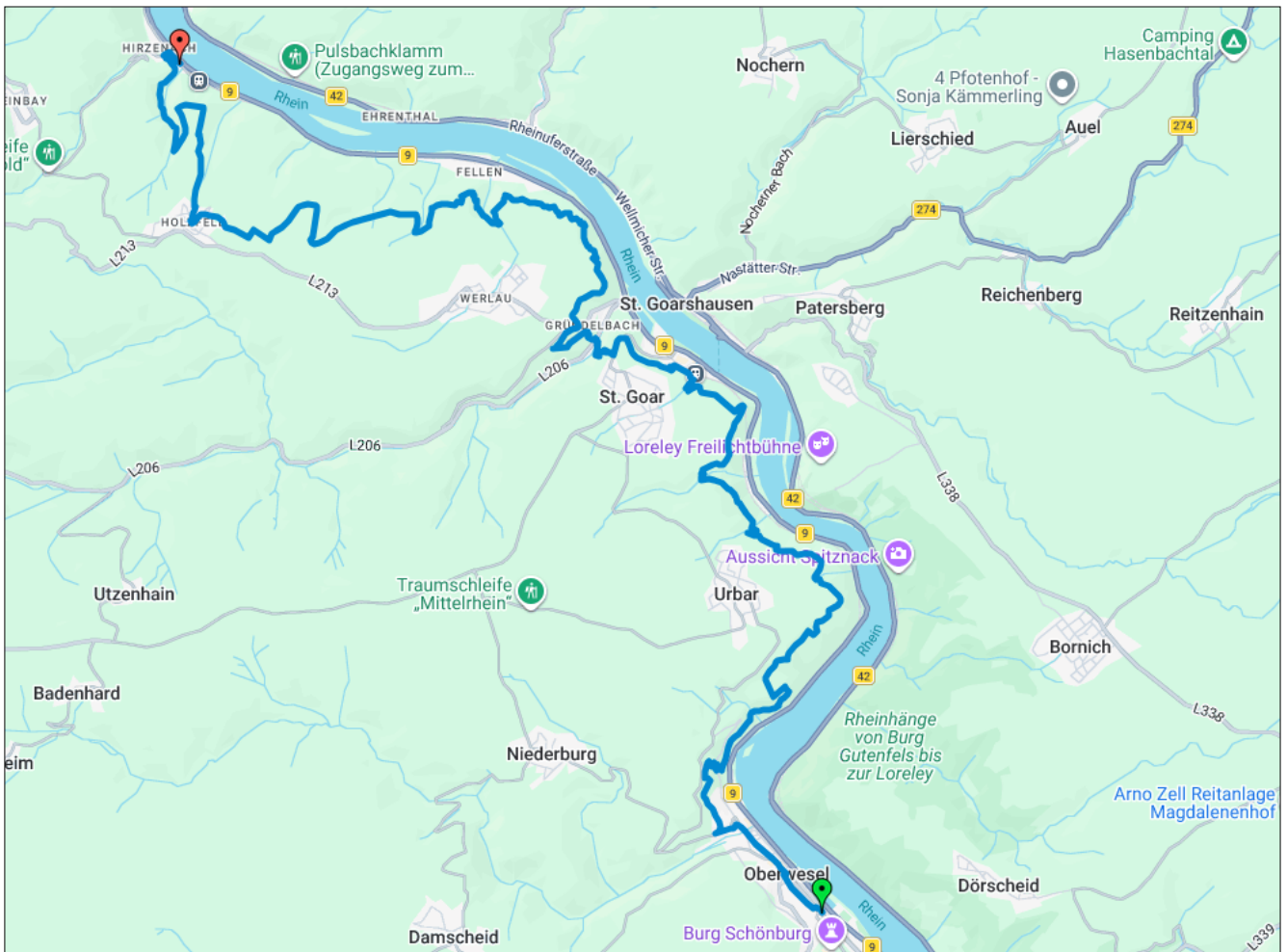
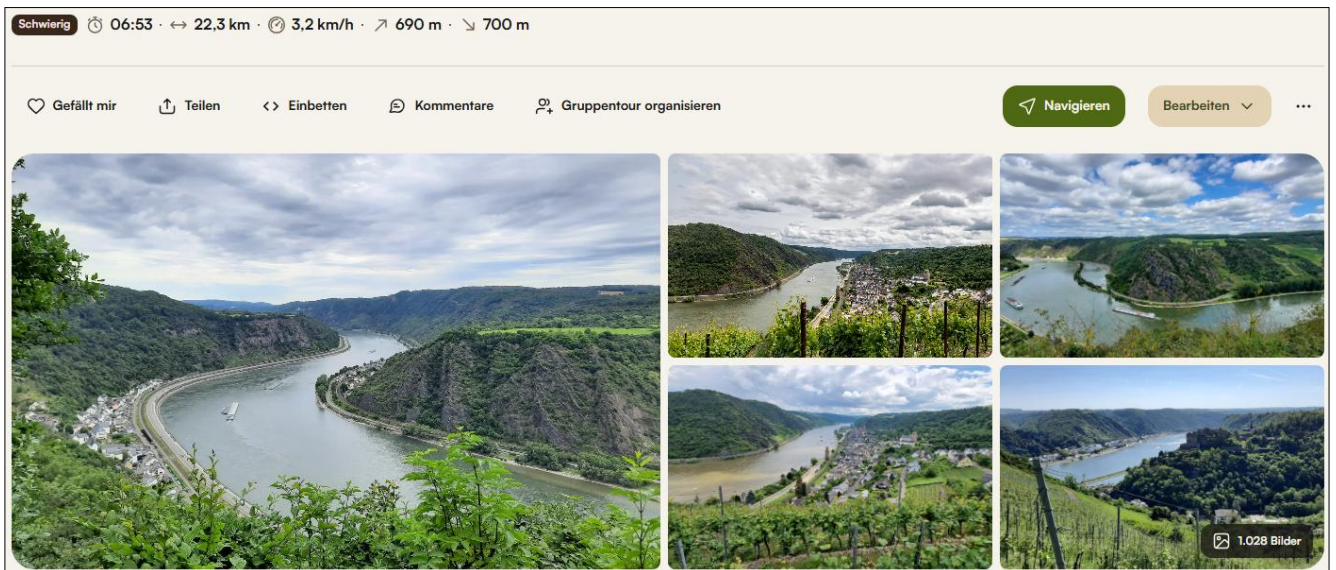
Tag 3 von Bacharach nach Oberwesel



[Link auf Komoot](#) | [Link in Google Maps](#)

Bilder und Eindrücke – 6 Tage Wanderung auf RheinBurgenWeg

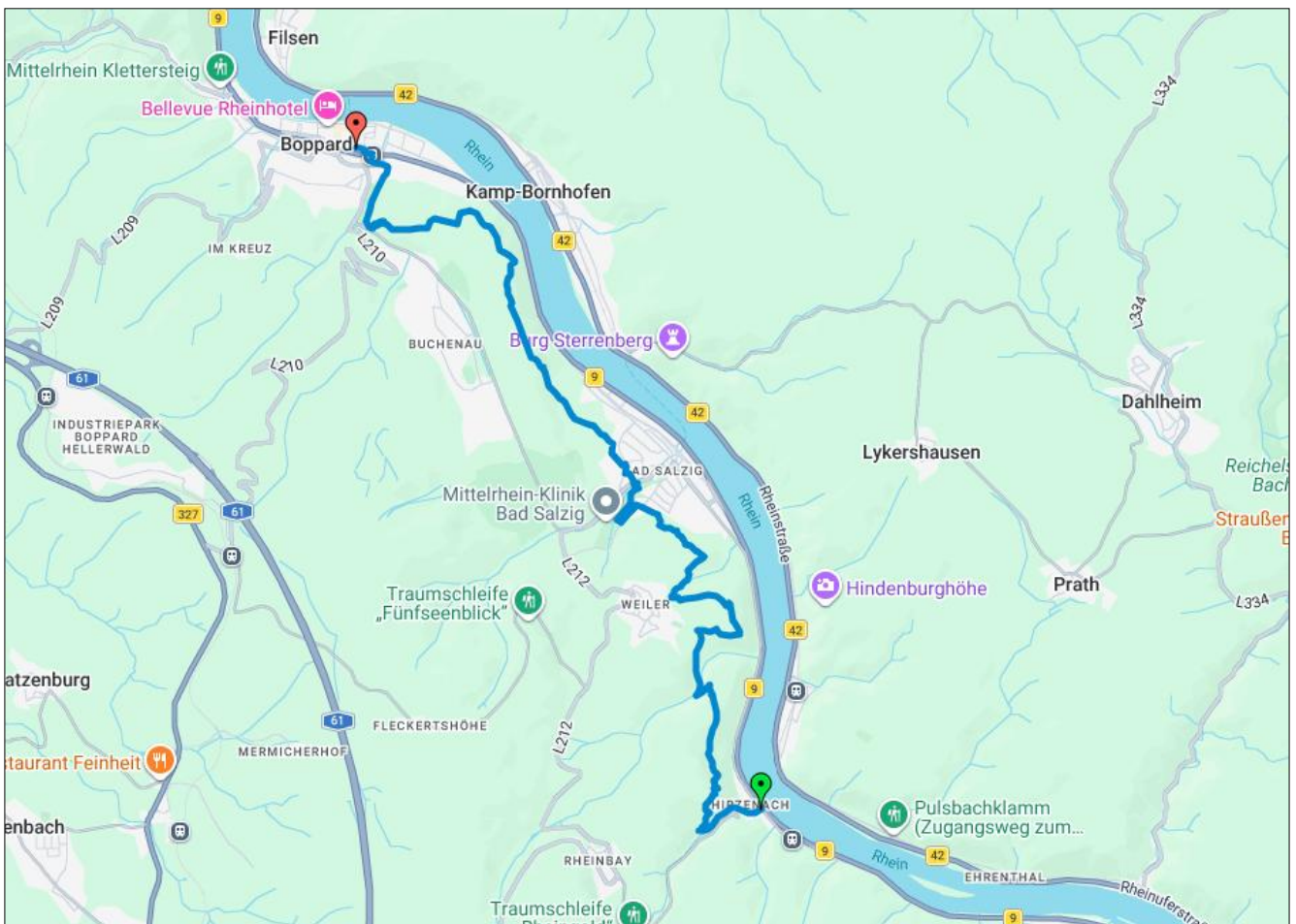
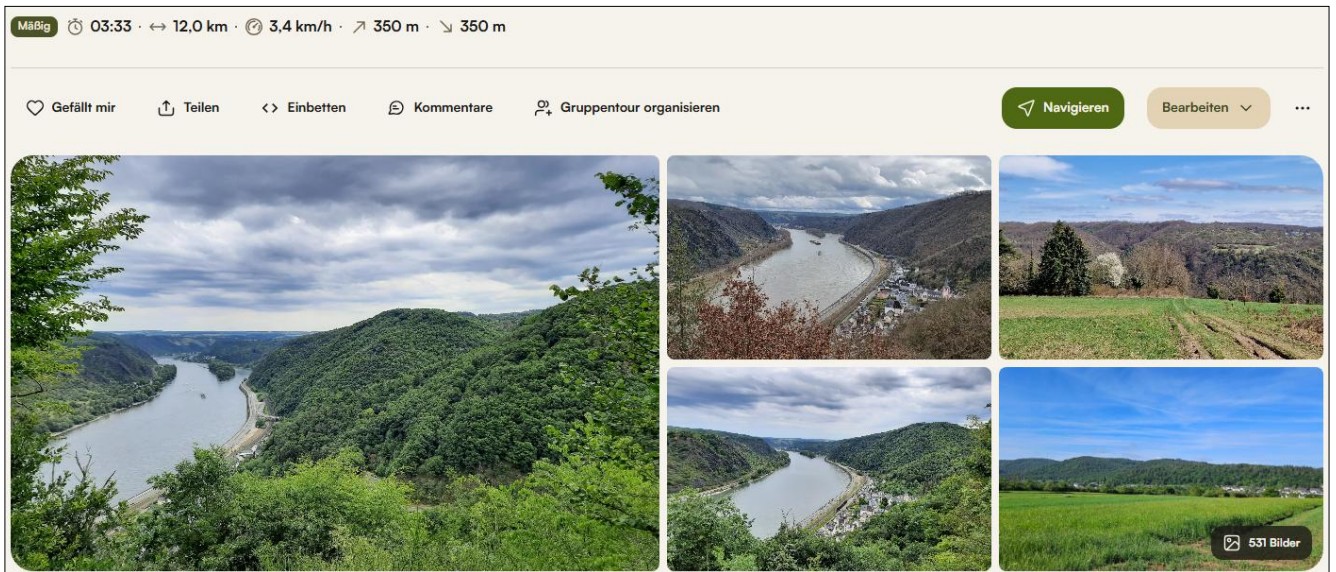
Tag 4 von Oberwesel nach Hirzenach



[Link auf Komoot](#) | [Link in Google Maps](#)

Bilder und Eindrücke – 6 Tage Wanderung auf RheinBurgenWeg

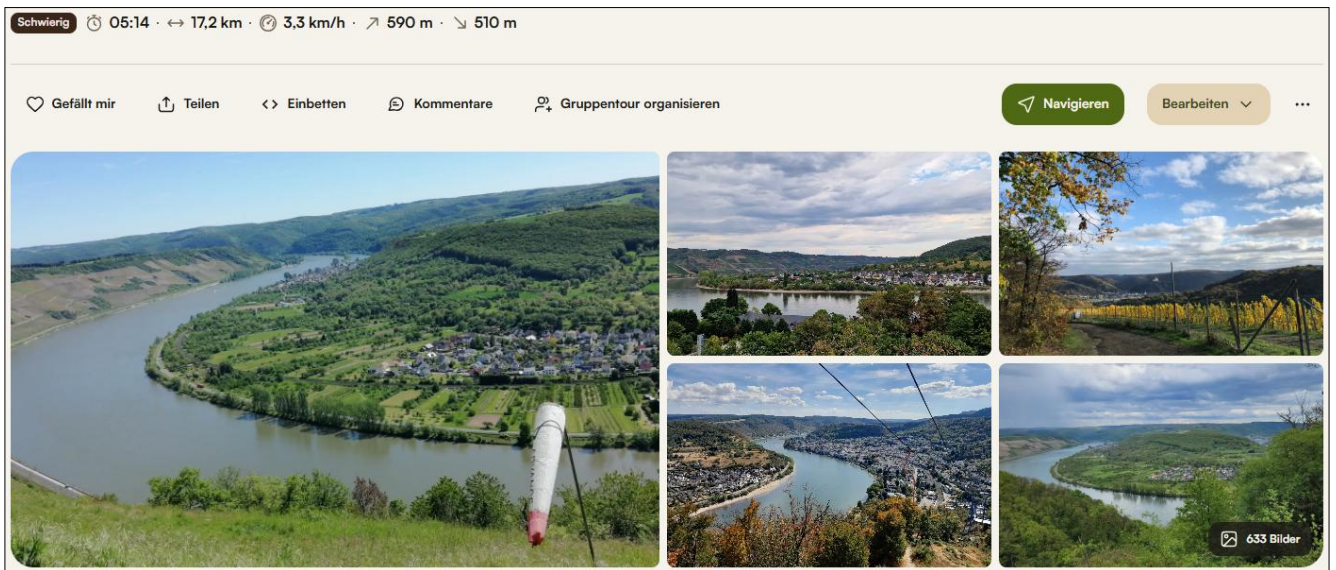
Tag 5 von Hirzenach nach Boppard



[Link auf Komoot](#) | [Link in Google Maps](#)

Bilder und Eindrücke – 6 Tage Wanderung auf RheinBurgenWeg

Tag 6 von Boppard nach Koblenz



[Link auf Komoot](#) | [Link in Google Maps](#)